

















LEGENDA :

-  HRANICA KATASTR. ÚZEMIA OBCE H. ZELENICE
-  HRANICE KATASTR. ÚZEMÍ SUSEDNÝCH OBCÍ
-  ZASTAVANÉ PLOCHY
-  ZASTAVANÉ PLOCHY - NÁVRH
-  PLOCHY POĽNOHOSPODÁRSKEJ VÝROBY
-  PLOCHY PRIEMYSLU A SKLADOV
-  PLOCHY ŠPORTU
-  ZÁHRADY
-  VEREJNÁ A OCHRANNÁ ZELEŇ
-  ORNÁ PÔDA TROCH NAJLEPŠÍCH BPEJ
-  ORNÁ PÔDA OSTATNÝCH BPEJ
-  NELESNÁ DREVINNÁ VEGETÁCIA
-  VODNÉ TOKY A PLOCHY
-  TRVALO TRÁVNATÉ PORASTY
-  OCHRANNÉ PÁSMA VŠETKÝCH DRUHOV
-  DIAĽNICA
-  ŽELEZNIČNÁ TRAŤ Č. 120 A 133
-  CESTY III.TR.
-  TRANZITNÝ PLYNOVOD 3xDN1200, 1xDN1400
-  VTL PLYNOVOD
-  STL PLYNOVOD
-  VZDUŠNÉ VEDENIE ELEKTRINY 22 KV
-  VZDUŠNÉ VEDENIE ELEKTRINY 220 KV
-  ROPOVOD DN 500,700
-  DIAĽKOVÝ OZNAMOVACÍ KÁBEL
-  ÚZEMNÁ REZERVA PRE SPLAVNENIE VÁHU
-  ÚZEMIE S NÍZKYM / STREDNÝM RADÓNOVÝM RIZIKOM
-  PRIESKUMNÉ ÚZEMIE (PÚ) TRNAVA - HORĽAVÝ ZEMNÝ PLYN (P3/14) S PLATNOSŤOU DO 31.3.2028 (DRŽITELIA NAFTA, A.S., BRATISLAVA - 50%, VERMILION SLOVAKIA EXPLORATION, S.R.O., BRATISLAVA - 50%)

OBEC **HORNÉ ZELENICE**
 SCHVAĽOVACIA DOLOŽKA :
 ÚZEMNÝ PLÁN OBCE **HORNÉ ZELENICE**
ZMENY A DOPLNKY 2/2023
 BOL SCHVÁLENÝ V OBCENOM ZASTUPITELSTVE,
 DŇA 18.12.2023 UZN.Č. A/7/2023 A JEHO ZÁVÄZNÁ
 ČASŤ BOLA VYHLÁSENÁ VZN. Č. 1/2023
 OPRÁVNENÁ OSOBA : Mgr. VIERA DARIVČAKOVÁ
 PODPIS :

PEČIATKA :

ZMENY A DOPLNKY 2/2023 - ČISTOPIS ÚZEMNÝ PLÁN OBCE HORNÉ ZELENICE

VÝKRES ŠIRŠÍCH VZŤAHOV



OBJEDNÁVATEĽ: OBEC HORNÉ ZELENICE
 SPRACOVATEĽ: ING. ARCH. EVA KRUPOVÁ, 1005 AA
 SPRACOVANÉ: DECEMBER, 2023